BUENAS PRÁCTICAS

- Deposite la basura en contenedores
- Camina por los senderos marcados
- Respete los bienes y propiedades privadas
- No se permite la captura de animales
- No se permite encender fuego
- No se permite la pesca
- No se permite la recolección de plantas

Teléfono de emergencias: 112

CÁDIZ
MÁLAGA

PARQUE NATURAL
Los Alcornocales

MÁS INFORMACIÓN

Oficina del P.N. Los Alcornocales
Pza. San Jorge n.º 1. 11180 Alcalá de los Gazules. Cádiz. Tel: 956 41 86 01

Centro de Visitantes Huerta Grande Ctra. N-340 Km 96.
El Pelayo. Algeciras. Cádiz. Tel. 956 67 91 61

www.ventanadelvisitante.es

Dep. Legal: SE-4022-2010 Impresión: Imprenta Escandón, S.A.

© / Dirección / Coordinación: Consejería de Medio Ambiente. Junta de Andalucía.
Realización e imágenes: grupo entorno, Federación Andaluza de Montañismo, archivo CMA y Dreamstime.

UNIÓN EUROPEA
Fondos Feder

JUNTA DE ANDALUCIA
CONSEJERÍA DE MEDIO AMBIENTE

CÁDIZ-MÁLAGA

PARQUE NATURAL
Los Alcornocales

Sendero
Río de la Miel

JUNTA DE ANDALUCIA
CONSEJERÍA DE MEDIO AMBIENTE

• TRAYECTO
Lineal

• LONGITUD
2,4 km

• TIEMPO ESTIMADO
50 minutos

• DIFICULTAD
Baja

• TIPO CAMINO
Carril compactado o senda. Materiales sueltos en superficie

• PAISAJE/VEGETACIÓN
Valles encajonados estrechos y profundos (canutos), que propician bosques de galería de tipo laurisilva. Amplias panorámicas de cortijadas, huertas, bosque de ribera con matorral mediterráneo y alcornocales. Restos de antiguos molinos harineros hidráulicos.

• SOMBRA
Abundante

• AUTORIZACIÓN ESPECIAL
No es necesaria

• RECOMENDACIONES
Llevar agua potable y vestimenta y calzado adecuados. Cerciorarse de la potabilidad del agua de las fuentes.

MaB
Reserva de la Biosfera

CÓMO LLEGAR

Desde El Cobre, barriada de Algeciras, a unos trescientos metros del antiguo acueducto conocido como los *Arcos del Cobre*, parte un carril a la izquierda, próximo al colegio Santa María del Cobre, punto de inicio del sendero.

APARCAMIENTOS

No hay aparcamiento en la zona. Estacionaremos en el carril, dejando libre el acceso a la cancela de entrada.

TRANSPORTE PÚBLICO

La principal empresa concesionaria de las líneas regulares de autobuses en la zona es Transportes Comes (tel. 902 19 92 08; www.tgcomes.es). La estación de ferrocarril más próxima se encuentra en Algeciras (consultar servicios y horarios en www.renfe.es o en el tel. 902 24 02 02).

OTROS SENDEROS

Cerca de éste, se encuentra el sendero del Río Guadalmesí, donde apreciar un nuevo canuto.

PERFIL DEL RECORRIDO

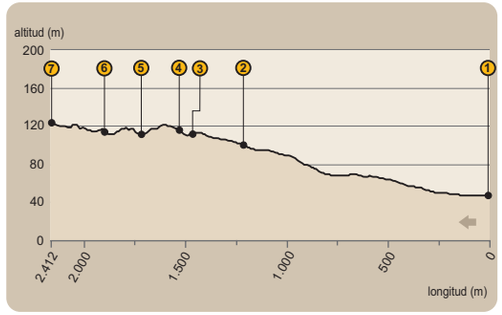

• PROVINCIA / MUNICIPIOS
Cádiz / Algeciras

• HOJAS DEL MTN 1:50.000
1078 - La Línea

• COORDENADAS INICIO / FINAL
36º 07' 02,68"N — 5º 28' 36,99"O
36º 06' 42,82"N — 5º 29' 56,43"O

• DESNIVEL MÁXIMO
78 m

• COTA MÁXIMA
125 m

• COTA MÍNIMA
47 m

UNA VEGETACIÓN Y UN CLIMA EXCEPCIONALES



Este sendero nos permite conocer una de las mejores alisedas del parque. Los alisos son árboles que destacan sobre el resto de la vegetación por sus hojas color verde intenso, que en primavera resultan especialmente pegajosas. Antes de que éstas crezcan, el aliso florece permitiendo que el polen se disperse más fácilmente. Pero lo que nos resultará más llamativo son sus frutos, unas pequeñas *piñas* que permanecen en el árbol bastante tiempo después de haber soltado las semillas. Son conocidas como *chillaeras* o *pitaeras* y eran utilizadas como reclamos para cazar conejos y otros animales, o para realizar tinte negro. Las raíces de este árbol, poco profundas, asoman por el suelo, enriqueciéndolo con nutrientes gracias a su asociación con bacterias de la que ambos salen beneficiados.

La densidad de la vegetación en estos bosques de ribera obliga a numerosas plantas trepadoras a enredarse en los troncos buscando la luz que necesitan y construyendo una bóveda vegetal que procura una sombra y un frescor excepcionales, un clima especial (cálido y húmedo) que ha permitido la supervivencia de especies desaparecidas del resto del continente europeo, como el rododendro u ojaranzo, auténtica reliquia del pasado conservada en estos *canutos*, gargantas angostas que dan cobijo también a acebos, avellanillos, laureles, durillos, etc. que permiten semejar estos bosques con las selvas tropicales.



Sendero
Río de la Miel

Una propuesta que nos permitirá descubrir los tesoros que esconde la ribera del río Miel, siempre acompañados por el incesante rumor del agua.

El camino es una conjunción de elementos naturales y culturales que lo convierten en un escenario de leyenda. Las ruinas de acequias y molinos, el esforzado empedrado de su suelo, el puente de hechura medieval o la fuente se resisten a ser ocultados por la exuberante vegetación de esta selva tropical, último reducto de los bosques que hace millones de años poblaban el continente.

Alejándonos del mundanal ruido



Desde la Barriada del Cobre (ver [1] en el mapa) y, por una pista forestal cerrada con una cancela que sólo permite el paso peatonal, después de cortijadas y huertos, el sendero, soleado, se adentra en un paisaje que, poco a poco, nos aleja de la intensa actividad industrial de Algeciras y su bahía.

Brezos, aulagas y otras especies dan forma a un matorral típicamente mediterráneo. Los alcornoques, algunos de ellos centenarios, no podían faltar a nuestra cita [2], con sus troncos desnudos, nos recuerdan una actividad muy tradicional en la zona: la *pela* para la obtención de corcho.

La abundancia de agua hizo que en estas gargantas se instalaran molinos harineros que aprovechaban una energía limpia para hacer funcionar el ingenio hidráulico: el agua era dirigida a un rodezno, especie de rueda con aspas que al rotar transmitía el movimiento a las piedras de moler (muelas) que, por rozamiento, molían el grano.

En la otra orilla se encuentra el Cerro de las Esclarecidas Bajas. Sobre él podremos ver aves rapaces surcando un cielo en ocasiones peligroso para ellas, debido a los cables de alta tensión que lo atraviesan.

Seguir el curso del agua

Va a ser en el molino de la Escalona [3], uno de los pocos que quedan en funcionamiento en el parque, cuando alcancemos, por fin, la ribera del río y su sombra continua.

Tras él, como si de un viaje en el tiempo se tratara, nos topamos inesperadamente con un puente de piedra de estilo medieval [4], estrecho y de acusada pendiente. Nos servirá como primera aproximación al río, donde nos espera una aliseda en muy buen estado de conservación.

Este puente era paso obligado de caminantes y caballerías que desde la bahía de Algeciras se dirigían a la de Cádiz, o a Medina Sidonia.
Numerosas leyendas de bandoleros y contrabandistas se tejieron sobre este camino, que aprovecharían la espesura de estos bosques para perpetrar sus fechorías y esconder sus tesoros y botines.

Dejando atrás el puente, continuamos junto al agua por un bosque de ribera sombrío.

Al poco nos encontraremos con la Fuente de las Niñas [5] con agua durante todo el año. Aunque sin clorar, es un punto ideal para refrescarnos. En sus proximidades podremos ver ejemplares de rododendros y acebos.



Un último molino en ruinas, el del Águila [6], da fe de la importancia que tuvieron estas aguas para el desarrollo de esta industria. Construido en el siglo XVIII, la actividad se complementaba con el cultivo del huerto, como podemos ver en el llano sembrado de naranjos y limoneros.

Sigue el sonido del agua acompañándonos hasta el final del sendero, donde una pequeña cascada nos despide y retiene [7].

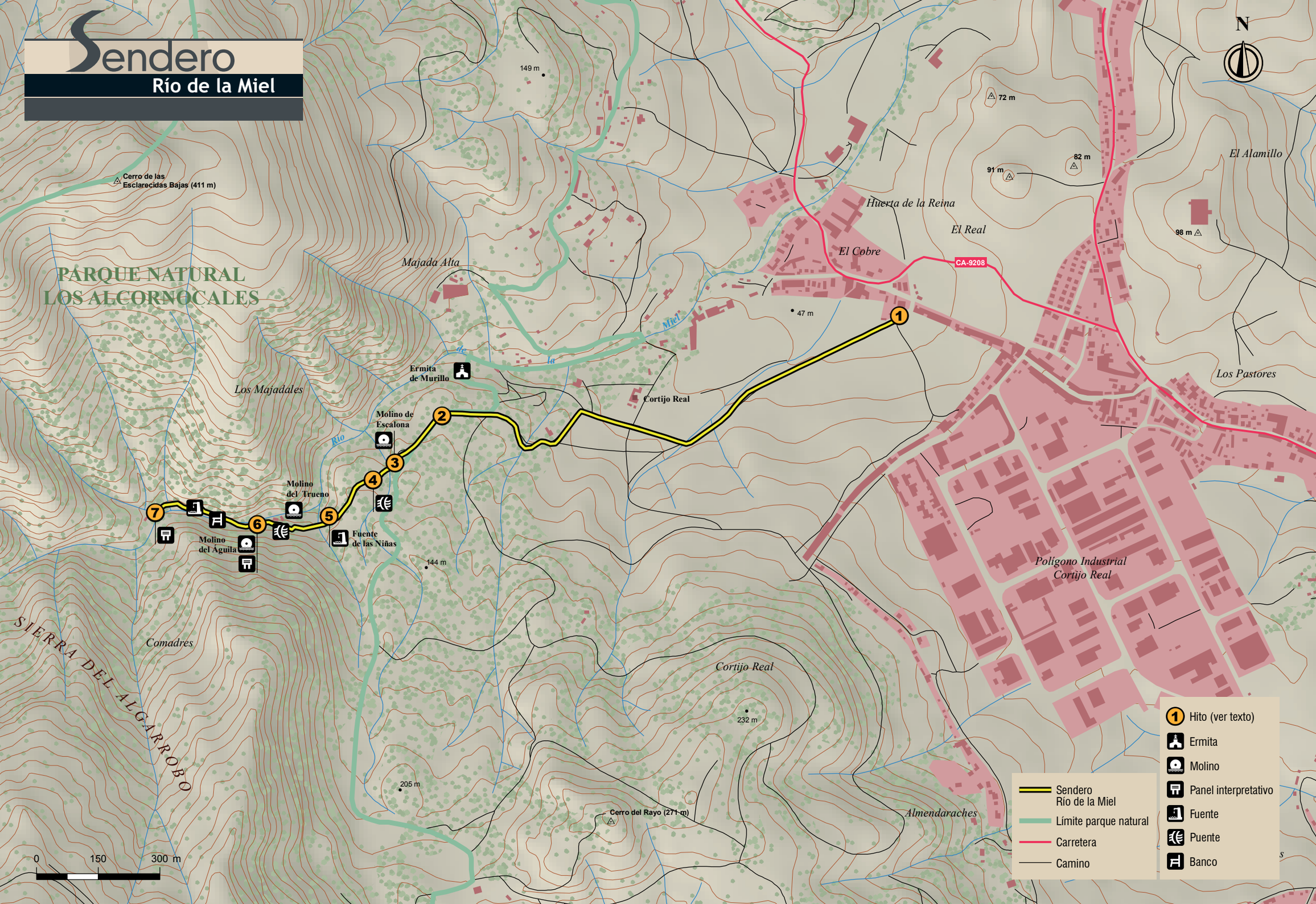
Sendero
Río de la Miel
N
PARQUE NATURAL
LOS ALCORNOCALES
Cerro de las
Esclarecidas Bajas (411 m)
149 m
72 m
82 m
91 m
98 m
El Alamillo
Huerta de la Reina
El Real
El Cobre
CA-9208
47 m
Majada Alta
Miel
Arroyo de la
Ermita
de Murillo
Cortijo Real
Los Pastores
Los Majadales
Molino de
Escalona
Río
Molino
del Trueno
Fuente
de las Niñas
Molino
del Águila
144 m
Polígono Industrial
Cortijo Real
SIERRA DEL ALGARROBO
Comadres
Cortijo Real
232 m
205 m
Cerro del Rayo (271 m)
Almendaraches
1
2
3
4
5
6
7
0
150
300 m
Sendero
Río de la Miel
Límite parque natural
Carretera
Camino
Hito (ver texto)
Ermita
Molino
Panel interpretativo
Fuente
Puente
Banco